



Vides aizsardzības un
reģionālās attīstības
ministrija

Par ielu un ceļu tīkla plānošanu pašvaldībās turpmāk



Vides aizsardzības un
reģionālās attīstības
ministrija

Dažāda esošā situācija

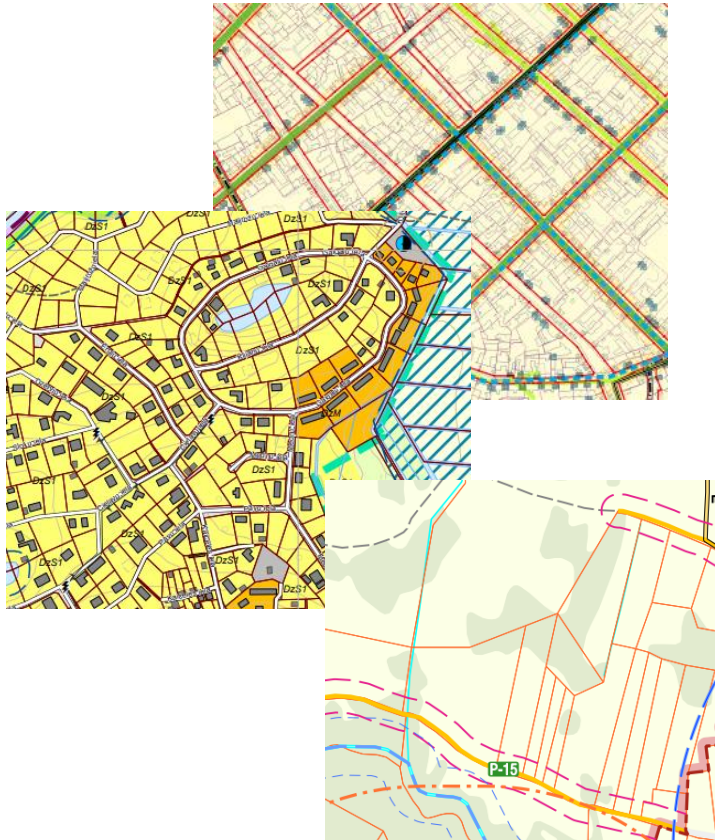
pilsētas

Pierīga

lauku novadi (ar dažāda līmeņa attīstības aktivitāti)

pilsētveida apbūves attīstības teritorijas

lauku teritorijas



ielu un ceļu piederība

kvalitāte

kategorijas

uzturēšana/ apsaimniekošana

finansējums





Vides aizsardzības un
reģionālās attīstības
ministrija

Normatīvais ietvars ielu/ ceļu tīkla plānošanai

Visiem jaunveidojamiem zemes gabaliem, izņemot starpgabalus, nodrošina piekļuvi no pašvaldības ceļa vai ielas vai piekļuvi no valsts autoceļa atbilstoši normatīvajiem aktiem par ceļu pievienošanu valsts autoceļiem.

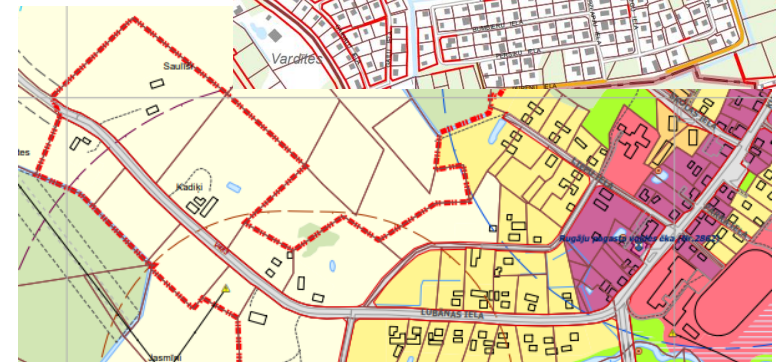
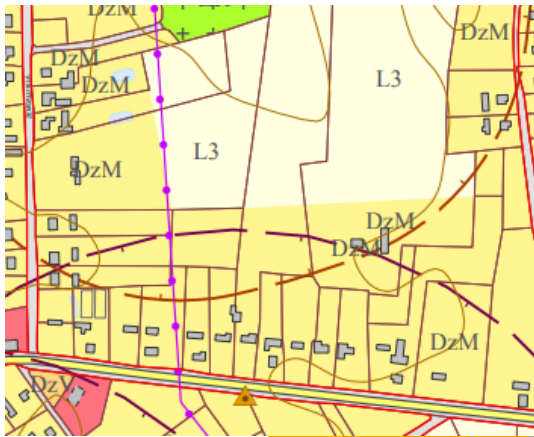
ZPL 7.p. (1)

TP vai LP ietver transporta attīstības vispārīgu plānu

MKN 240 76.p.

detalizēts plāns =
tematiskais plānojums

MKN 240 77.p.





Vides aizsardzības un
reģionālās attīstības
ministrija

Zemes pārvaldības likuma grozījumi (11.10.2018.)

5.p. par zemi publiskās infrastruktūras nodrošināšanai, t.sk. rezervācija, zaudējumu atlīdzināšana (norma piemērojama TP, kas stājas spēkā pēc šī regulējuma)
neatrisināts jautājums – kā pilnvērtīgi veikt transporta tīkla plānošanu ilgtermiņā

vienota ceļu un ielu tīkla nodrošināšanai

8.p. **koplietošanas ceļi:**

- «pīrāgs»: zeme pieder privātpersonai, ceļš kā būve – pašvaldībai
- arī servitūta ceļi
- publiski pieejams
- reģistrēts pašvaldības ceļu un ielu reģistrā
- iezīmē TP, LP
- pašvaldība var atsavināt

8.¹ p. **pašvaldības nozīmes ceļš:**

- privātā īpašuma lietošanas tiesību aprobežojums sabiedrības interesēs
- nosaka TP vai ar atsevišķu AA (+ grafiskais pielikums), **bet neplāno**
- pašvaldība piedalās tā būvniecībā, uzturēšanā (atsevišķos SN nosaka kārtību par izmaksu segšanu)
- publiski pieejams



■ ■ ■ ■ pašvaldības nozīmes ceļš/ielā



Vides aizsardzības un
reģionālās attīstības
ministrija

Teritorijas plānojumā attēlo publiskās infrastruktūras objektus

Statusu neplāno!



Objekts - iela, ceļš

Statuss – valsts autoceļš, pašvaldības ceļš, servitūta ceļš, pašvaldības nozīmes ceļš, koplietošanas ceļš

Piederība – valsts, pašvaldība, privātais, kopīpašums



Vides aizsardzības un
reģionālās attīstības
ministrija

turpmākās rīcības/ uzdevumi

Grozījumi ZPL (jautājumi saistībā ar zemes izmantošanu, zemes konsolidācijas projekta izstrādi, zemes un augsnes aizsardzību un kvalitāti):

- 19.02.2019. Saeimas Tautsaimniecības, agrārās, vides un reģionālās politikas komisija atbalstīja 3.lasījumam
- **07.03.2019.** tiks skatīts Saeimā
- **saņemti virkne priekšlikumi ZPL normām par piekļuvēm, rezervāciju (t.sk. termiņu) precizēšanai**



esošās normas strādā nacionālā līmeņa infrastruktūras izvietojumam, pašvaldību līmenī – daudz neskaidrību

- **darba grupas izveide:**

VARAM, ZM, TM, SM, LPS, LLPA, Teritoriālpilnotāju asociācija

Priekšlikumi citu, saistīto normatīvo aktu (AL, MKN 240, MKN 628 u.c.) precizēšanai:

- speciālistu darba grupas izveide
- esošās situācijas izvērtējums sadarbībā ar pašvaldībām
- skaidrojošās, metodiskās rīcības kvalitatīva rezultāta sasniegšanai



Vides aizsardzības un
reģionālās attīstības
ministrija

palldies!

Ilze Aigare
VARAM

*Telpiskās plānošanas departamenta direktores vietniece,
Plānojumu uzraudzības nodaļas vadītāja*